ŠIBENSKO-KNINSKA ŽUPANIJA

GRAD ŠIBENIK

Izmjene i dopune (VI.) PROSTORNOG PLANA UREĐENJA GRADA ŠIBENIKA

2.3.

VODNOGOSPODARSKI SUSTAV

TUMAČ ZNAKOVLJA:

PREDMET IZMJENA I DOPUNA

GRANICE
- ŽUPANIJSKA GRANICA
- GRANICA GRADA
- GRANICA NASELJA

GRANICA PROSTORNA OGRANIČENJA ZAŠTIĆENOG OBALNOG PODRUČJA MORA
- LINIJA 1000 m KOPNENOG POJASA
- LINIJA 300 m POJASA MORA

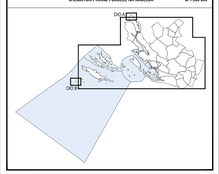
VODNOGOSPODARSKI SUSTAV
KORIŠTENJE VODA
- VODOZAŠTITNE ZONE
- II. ZONA
- III. ZONA
- IV. ZONA
- VODOZAŠTITNO PODRUČJE (VZ - crvenilac)

VODOOPSKRBA
- VODOZAHVAT I VODOCRPILIŠTE (površinski)
- VODOZAHVAT I VODOCRPILIŠTE (podzemni)
- UREĐAJ ZA PROČIŠĆAVANJE PITKE VODE
- VODOSPREMA P – PLANIRANO
- CRPNA STANICA P – PLANIRANO
- MAGISTRALNI OPSKRBNI CJEVOVOD
- PLANIRANO
- OSTALI VODOOPSKRBNI CJEVOVODI
- PLANIRANO

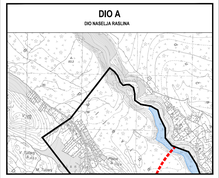
ODVODNJA OTPADNIH VODA
- UREĐAJ ZA PROČIŠĆAVANJE OTPADNIH VODA- planiram (M mehanički, B biološki)
- ISPUST OTPADNIH VODA (planirano)
- CRPNA STANICA
- GLAVNI DOVODNI KANALI
- PLANIRANO
- KOLEKTOR OBORINSKE KANALIZACIJE S GRAĐEVINOM TRETMANA I ISPUST

OSTALO
- HIDROELEKTRANA
- PODRUČJA PODOBNA ZA NAVODNJAVANJE
- POTENCIJALNE AKUMULACIJE I RETENCIJE ZA NAVODNJAVANJE (M-manja, V-veća, C-crpilište)
- VODOTOK I KATEGORIJE

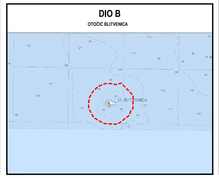
GRAD ŠIBENIK
SHEMATSKI PRIKAZ POSJEĆE NA NASELJA — M 1:500 000



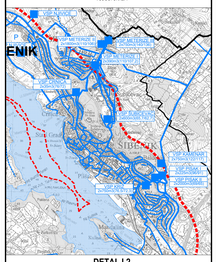
DIO A
DIO NASELJA RASLINA



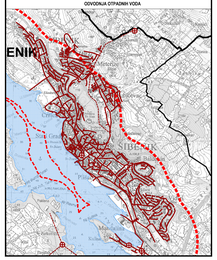
DIO B
OTOČIĆ BLITVENICA



DETALJ 1
VODOOPSKRBA



DETALJ 2
ODVODNJA OTPADNIH VODA



IZMJENE I DOPUNE (VI.)
PROSTORNOG PLANA UREĐENJA GRADA ŠIBENIKA

LIST: 2.3.
VODNOGOSPODARSKI SUSTAV
IZVORNIK

URBANIZAM

0 — 500 m — 1000 m
100 m

Županija:	ŠIBENSKO-KNINSKA — Grad: Šibenik
Naziv kartografskog prikaza:	IZMJENE I DOPUNE (VI.) PROSTORNOG PLANA UREĐENJA GRADA ŠIBENIKA
	IZVORNIK
Naziv kartografskog prikaza:	VODNOGOSPODARSKI SUSTAV
Broj kartografskog prikaza:	2.3. — 1 : 25 000
Odluka o izradi:	Odluka Gradskog vijeća Grada Šibenika o izradi izmjena i dopuna (VI.) Prostornog plana uređenja Grada Šibenika (Službeni glasnik Grada Šibenika 5/19.)
Odluka o donošenju:	Odluka Gradskog vijeća Grada Šibenika o donošenju izmjena i dopuna (VI.) Prostornog plana uređenja Grada Šibenika (Službeni glasnik Grada Šibenika 7/20.)
Javna rasprava (datum objave):	5. veljače 2024. — rok 12. veljače do 13. ožujka 2024.
Ponovna javna rasprava (datum objave):	javna rasprava nije održana — rok 20. studenog 2024. — rok 20. studenog do 20. prosinca 2024.
Pečat tijela odgovornog za provedbu javne rasprave:	Odgovorna osoba za provedbu javne rasprave: Marijana Rota Dulibić, dipl.ing.arh.
	Mjesto i datum izrade plana: Dubrovnik, veljača 2024.
Suglasnost i mišljenje nadležnih tijela:	SUGLASNOST Ministarstva prostornoga uređenja, graditeljstva i državne imovine, Uprava za prostorno uređenje, KLASA: 350-02/20-16/14, URBROJ: 531-06-1-2-20-4 od 23. lipnja 2020.
Pravna osoba izrađivač plana:	URBANIZAM Dubrovnik d.o.o. Dubrovnik — Odgovorna osoba:
Pečat pravne osobe/tijela:	URBANIZAM d.o.o. za prostorno planiranje, projektiranje i inženjering 20000 DUBROVNIK — Odgovorna osoba:
Odgovorni voditelj izrade plana:	dr.sc. ZRINKA RUŽIĆ dipl.ing.arh. HRVATSKA KOMORA ARHITEKTA i INŽENJERA U GRADITELJSTVU A-03 488 — dr.sc. Zrinka Ružić, dipl.ing.arh.
Stručni tim u izradi plana:	Ines Bulić, mag.ing.prosp.arch. Ivan Gavrilo, dipl.ing.geol. Zlatka Vrčan Tilošter, dipl.ing.arh. Ana Marija Vučković-Mihaljević, mag.ing.prosp.arch. Ivica Nazor, geo.
	Vea Markovć Knego, univ.mag.ing.prosp.arch. Ivan Gavrilo, dipl.ing.geol. dr.sc. Zrinka Ružić, dipl.ing.arh. Antonia Tomić, arh. Antonia Šarić, arh.lek. Mihovil Šuljac, univ.mag.ing.geod.et geoinfo.
Pečat predstavničkog tijela:	Predsjednik predstavničkog tijela: — dr.sc. Dragan Zlatović, v.r.
Mišljenje/od strog predstavnog plana s područjem susjeva:	Pečat nadležnog tijela:
zima, proljeće i ljetopis	